

# Rainmen Challenge

## Quattro province

### Firenze - Pisa - Siena - Arezzo

Compilato da:

Simone Chiari

Partenza / Arrivo:

Il Castagno (Gambassi Terme) - Santuario della Verna (Casentino)

Grado di difficoltà:

Media

Distanza Totale:

174km


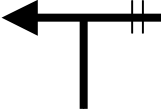

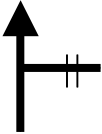
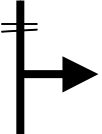
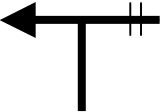
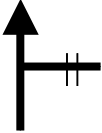
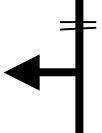
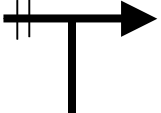
Note: Le indicazioni sono volutamente sintetiche per incoraggiare l'uso delle cartine stradali e lasciare spazio a variazioni del tragitto.

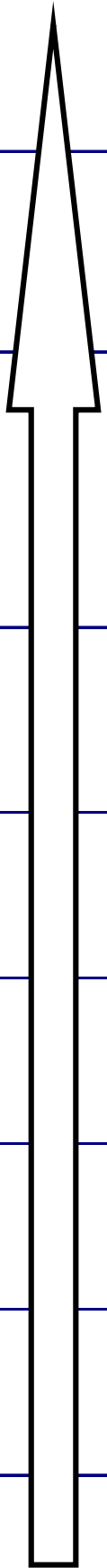
Tenere conto che il chilometraggio può avere imprecisioni oltre il 10% per le differenti tarature dei contachilometri e per il differente stile di guida.


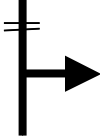

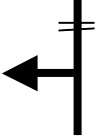
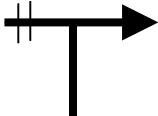

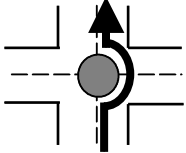
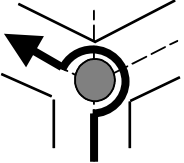

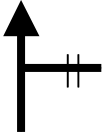
Si consiglia sempre di correggere la lettura dei chilometri, mentalmente o fisicamente, ad ogni way point.

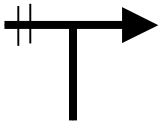

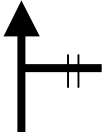



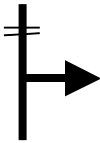
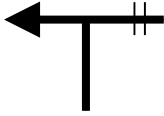
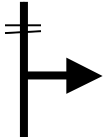

Alcuni attraversamenti e circonvallazioni non sono dettagliati e sono indicati con un punto esclamativo: seguite l'indicazione generica attraverso le varie rotonde  
Attenzione al senso di lettura del roadbook.

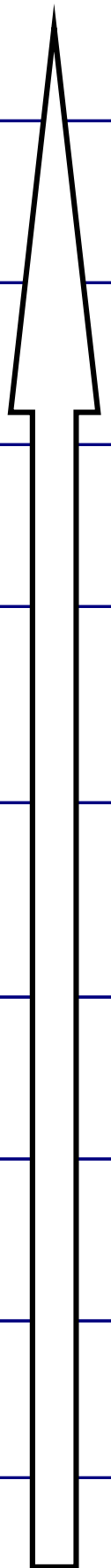
I motociclisti che partecipano al challenge sono pregati di rammentare che la guida ed il comportamento di ciascuno influirà sul giudizio espresso nei confronti della totalità. Pertanto l'organizzazione si augura che Vi divertiate senza screditare la confraternita dei motociclisti.

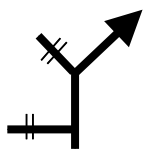
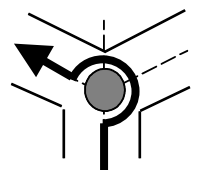
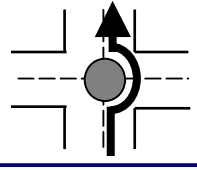
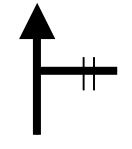
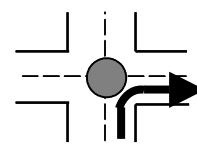
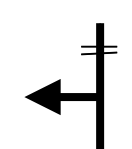
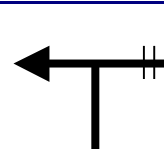
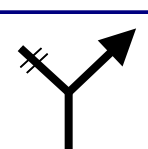
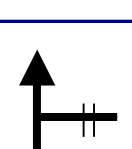
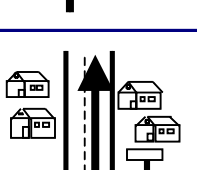

N°	KM. T.	KM. P.	Simbolo	Note
40	173.3	1.40		<b>La Verna Località La Beccia</b> Albergo Ristorante La Verna 0575 532118 <b>Chiuso il Lunedì e Gennaio</b>
39	171.9	0.00		Girare per <b>La Verna</b>
38	171.9	0.90		<b>Chiusi della Verna</b> Albergo Ristorante Bellavista Via San Francesco 17 0575 599029 <b>Chiuso il Giovedì e a Novembre</b> In caso di chiusura procedere per Check point alternativo
37	171.0	15.80		Continuare per <b>Chiusi della Verna</b>
36	155.2	0.50		Girare a destra su SP60 Direzione <b>Chitignano</b>
35	154.7	8.50		<b>Rassina</b> Girare a sinistra su SS71
34	146.2	11.80		<b>Talla</b> Entrare su SP59 Direzione <b>Rassina</b>
33	134.4	4.40		Girare per <b>Talla</b>
32	130.0	3.60		Nessuna indicazione



N°	KM. T.	KM. P.	Simbolo	Note
31	126.4	6.60		<b>Chiassaia</b> La Bottega di Chiassaia Arrivare prima delle 13.00 (paradiso della schiacciata da non perdere) 055 9173200 Chiuso il <b>Mercoledì</b>
30	119.8	4.30		Direzione <b>Chiassaia</b>
29	115.5	0.00		Attraversamento abitato di <b>Loro Ciufenna</b> Seguire sempre indicazioni per <b>Frazioni Montane</b>
28	115.5	0.60		Seguire per <b>Frazioni Montane</b> Cartellonistica su sfondo marrone
27	114.9	10.10		<b>Loro Ciufenna</b> Direzione Arezzo su SP1
26	104.8	0.00		Circonvallazioni di <b>Montevarchi/Terranuova Bracciolini</b> Serie di rotonde e svincoli Tenere direzione Nord per TB e poi per <b>Loro Ciufenna</b>
25	104.8	1.00		Alla rotonda prendere la seconda uscita Direzione <b>Terranuova Bracciolini</b> Tenersi poi su SP59
24	103.8	8.50		Proseguire indicazione per <b>San Giovanni Valdarno</b>
23	95.3	0.00		Circonvallazione di <b>Cavriglia</b> Serie di rotonde Seguire indicazioni per <b>Montevarchi</b> Entrare su SS408
22	95.3	5.50		<b>Cavriglia</b> Rimanere su SP14

N°	KM. T.	KM. P.	Simbolo	Note
21	89.8	7.00		Svoltare a destra su SP14
20	82.8	7.30		Svoltare a destra su strada locale Direzione <b>Cavrighia</b>
19	75.5	1.30		Proseguire su SP72 Indicazioni per <b>Albola</b>
18	74.2	0.00		Proseguire su SS429
17	74.2	0.00		<b>Radda in Chianti (check point alternativo)</b> Caffè Sandy Via XI Febbraio 2 0577 738711 Chiuso il Lunedì e Gennaio
16	74.2	9.60		<b>Radda in Chianti</b> La cantina di Colle Bereto P.za 4 Novembre 5 0577 738276 Chiuso il <b>Mercoledì</b>
15	64.6	1.90		Svoltare su SS429 Direzione <b>Radda in Chianti</b>
14	62.7	19.70		<b>Castellina in Chianti</b> Proseguire su SS429/SS222 Direzione <b>Radda in Chianti</b>
13	43.0	4.40		Proseguire a destra su SS429 Direzione <b>Castellina in Chianti</b>
12	38.6	0.00		Attenzione all' attraversamento di <b>Poggibonsi</b> Seguire indicazioni per <b>Castellina in Chianti</b>



N°	KM. T.	KM. P.	Simbolo	Note
11	38.6	1.10		Proseguire per <b>Poggibonsi</b>
10	37.5	1.00		Proseguire per <b>Poggibonsi</b>
9	36.5	2.50		Proseguire per <b>Poggibonsi</b>
8	34.0	4.00		Proseguire su SP1
7	30.0	12.50		<b>San Gimignano</b> Prendere la prima a destra su SP1
6	17.5	4.50		<b>Castel San Gimignano</b> Girare a sinistra su SP47
5	13.0	10.00		Girare a sinistra su SS68
4	3.0	2.40		Tenere la destra su SP62
3	0.6	0.60		Girare a sinistra su SP2 Direzione <b>San Gimignano</b>
2	0.0	0.00		Partenza direzione <b>Volterra</b>
1	0.0	0.00		<b>Bar Ristorante Il Castagno</b> Loc. Castagno Val d'Elsa (Gambassi Terme) 0571 678045 Chiuso il <b>Martedì</b>

